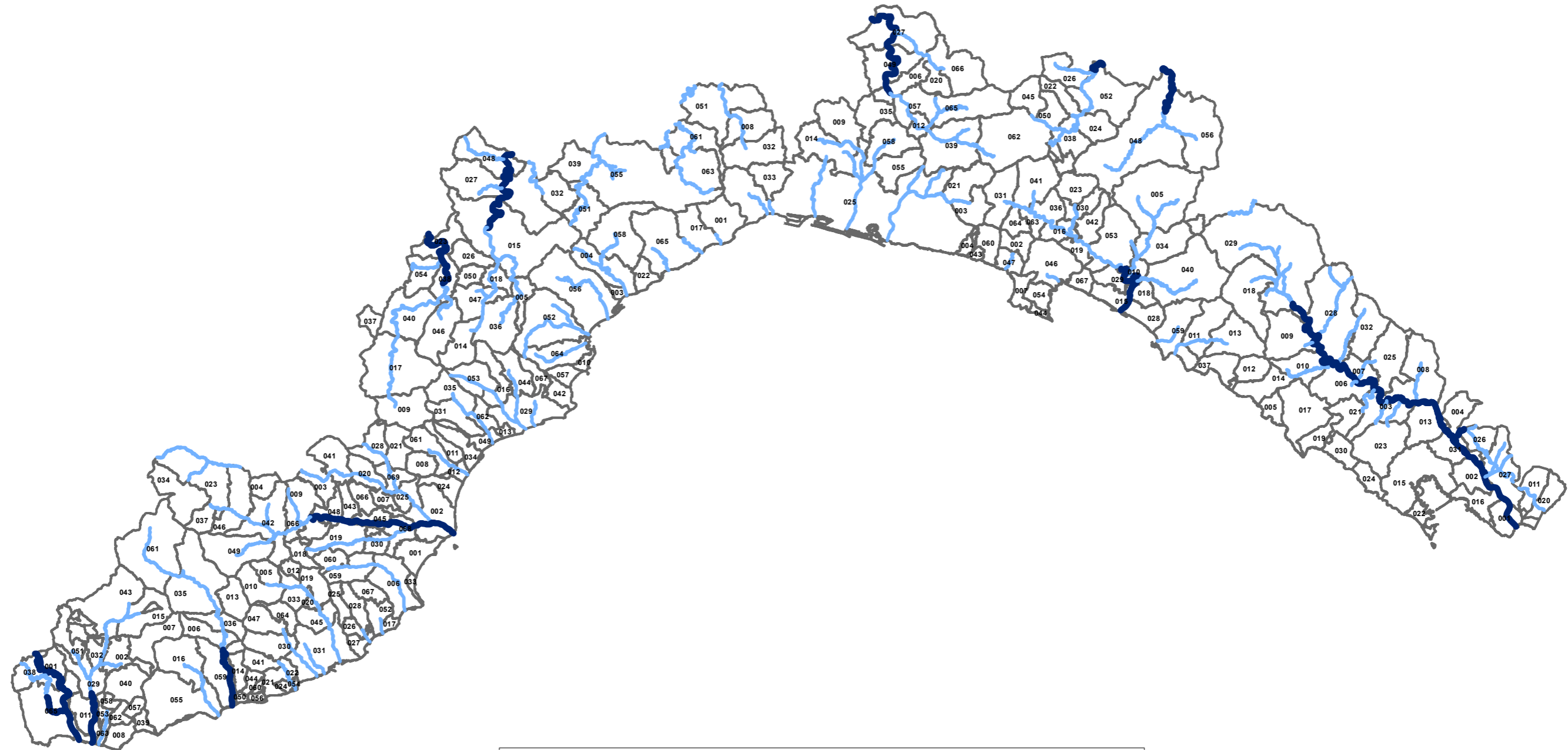



# Regione Liguria: Classificazione bacini idrografici




# ARPAL




## Rappresentazione reticolo idrografico

 Bacini Medi ( $15 \text{ km}^2 \leq \text{Area drenata} < 150 \text{ km}^2$ )

 Bacini Grandi (Area drenata  $\geq 150 \text{ km}^2$ )

Non sono rappresentate per motivi grafici le aste dei bacini inferiori a  $15 \text{ km}^2$

 "Comune identificato tramite codice ISTAT Comunale"

